



АДМИНИСТРАЦИЯ ТЕРБУНСКОГО МУНИЦИПАЛЬНОГО РАЙОНА
ЛИПЕЦКОЙ ОБЛАСТИ

ПОСТАНОВЛЕНИЕ

07.02.2023

с. Тербуны

№ 13

О внесении изменений в постановление администрации Тербунского муниципального района Липецкой области от 28.10.2020 № 157

Руководствуясь ст.18 Федерального закона от 24.07.2007 № 209-ФЗ «О развитии малого и среднего предпринимательства в Российской Федерации», Порядком формирования, ведения и обязательного опубликования перечня муниципального имущества Тербунского муниципального района Липецкой области, предназначенного для передачи во владение и (или) в пользование субъектам малого и среднего предпринимательства и организациям, образующим инфраструктуру поддержки субъектов малого и среднего предпринимательства, утвержденным решением Совета депутатов Тербунского муниципального района Липецкой области от 14.08.2020 № 389, ст.39 Устава Тербунского муниципального района Липецкой области, администрация Тербунского муниципального района
ПОСТАНОВЛЯЕТ:


1. Внести в постановление администрации Тербунского муниципального района Липецкой области от 28.10.2020 № 157 «О Перечне муниципального имущества Тербунского муниципального района Липецкой области, предназначенного для передачи во владение и (или) в пользование субъектам малого и среднего предпринимательства и организациям, образующим инфраструктуру поддержки субъектов малого и среднего предпринимательства» следующие изменения: приложение к постановлению изложить в редакции согласно приложению к настоящему постановлению.

2. Настоящее постановление опубликовать в районной газете «Маяк» и разместить на официальном сайте администрации Тербунского муниципального района Липецкой области в течение 14 рабочих дней со дня подписания.



3. Контроль за исполнением настоящего постановления оставляю за собой.

Глава администрации района



С.Н. Барabanщиков

Копытина Наталья Васильевна
8(47474) 21261



Перечень

муниципального имущества Тербунского муниципального района Липецкой области, предназначенного для передачи во владение и (или) в пользование субъектам малого и среднего предпринимательства и организациям, образующим инфраструктуру поддержки субъектов малого и среднего предпринимательства

Наименование публично-правового образования: Тербунский муниципальный район Липецкой области
Данные об органе местного самоуправления, наделенном полномочиями по управлению соответствующим имуществом:

Наименование органа	Администрация Тербунского муниципального района Липецкой области
Почтовый адрес	399540, Липецкая область, Тербунский район, село Тербуны, улица Ленина, дом 84
Ответственное структурное подразделение	Отдел имущественных отношений администрации Тербунского муниципального района Липецкой области.
Ф.И.О. исполнителя	Копыгина Наталья Васильевна
Контактный номер телефона	(47474) 2 12 61
Адрес электронной почты	terbuny@admtr.lipetsk.ru
Адрес страницы в информационно-телекоммуникационной сети "Интернет" с размещенным перечнем (изменениями, внесенными в перечень)	https://terbuny.org/index.php?option=com_content&view=article&id=665&Itemid=89



№ п/п	Адрес (местоположение) объекта недвижимости	Наименование объекта недвижимости	Кадастровый номер	Площадь, кв. м	Категория земель, к которой отнесен земельный участок, если объектом недвижимости является земельный участок	Вид или виды разрешенного использования земельного участка, здания, сооружения, помещения	Сведения о движимом имуществе (наименование, характеристики движимого имущества)
1	2	3	4	5	6	7	8
1	Российская Федерация, Липецкая обл., Тербунский р-он, с.Тербуны, ул.Октябрьская, д.39	Здание водонапорной башни	48:15:0000000:419	33,3		размещение объекта торговли и общественного питания быстрого обслуживания	
2	Российская Федерация, Липецкая обл., Тербунский р-он, сельское поселение Тербунский Второй сельсовет, д.Островок, пер.Тенистый, д.5	Здание магазина	48:15:0000000:2547	105,3		размещение торгового объекта	
3	Российская Федерация, Липецкая обл., Тербунский р-он, с.Тербуны, ул.Ленина, д.87	Нежилое помещение № 4	48:15:0950137:117	22,2		размещение гостиницы	
4	Российская Федерация, Липецкая обл., Тербунский р-он, с.Тербуны, ул.Ленина, д.87	Нежилое помещение № 5	48:15:0950137:118	50,0		размещение гостиницы	
5	Российская Федерация, Липецкая обл.,	Нежилое помещение № 8	48:15:0950137:119	5,5		размещение гостиницы	



	Тербунский р-он, с.Тербуны, ул.Ленина, д.87								
6	Российская Федерация, Липецкая обл., Тербунский р-он, с.Тербуны, ул.Ленина, д.87	Нежилое помещение № 9	48:15:0950137:120	11,9				размещение гостиницы	
7	Российская Федерация, Липецкая обл., Тербунский р-он, с.Тербуны, ул.Ленина, д.87	Нежилое помещение № 10	48:15:0950137:121	15,8				размещение гостиницы	
8	Российская Федерация, Липецкая обл., Тербунский р-он, с.Тербуны, ул.Ленина, д.87	Нежилое помещение № 11	48:15:0950137:132	10,0				размещение гостиницы	
9	Российская Федерация, Липецкая обл., Тербунский р-он, с.Тербуны, ул.Ленина, д.87	Нежилое помещение № 12	48:15:0950137:122	16,2				размещение гостиницы	
10	Российская Федерация, Липецкая обл., Тербунский р-он, с.Тербуны, ул.Ленина, д.87	Нежилое помещение № 13	48:15:0950137:123	8,6				размещение гостиницы	
11	Российская Федерация, Липецкая обл., Тербунский р-он, с.Тербуны, ул.Ленина, д.87	Нежилое помещение № 14	48:15:0950137:124	9,5				размещение гостиницы	



12	Российская Федерация, Липецкая обл., Тербунский р-он, с.Тербуны, ул.Ленина, д.87	Нежилое помещение № 15	48:15:0950137:134	9,0		размещение гостиницы	
13	Российская Федерация, Липецкая обл., Тербунский р-он, с.Тербуны, ул.Ленина, д.87	Нежилое помещение № 20	48:15:0950137:131	9,3		размещение гостиницы	
14	Российская Федерация, Липецкая обл., Тербунский р-он, с.Тербуны, ул.Ленина, д.87	Нежилое помещение № 21	48:15:0950137:136	7,1		размещение гостиницы	
15	Российская Федерация, Липецкая обл., Тербунский р-он, с.Тербуны, ул.Ленина, д.87	Нежилое помещение № 22	48:15:0950137:127	19,1		размещение гостиницы	
16	Российская Федерация, Липецкая обл., Тербунский р-он, с.Тербуны, ул.Ленина, д.87	Нежилое помещение № 23	48:15:0950137:128	7,8		размещение гостиницы	
17	Российская Федерация, Липецкая обл., Тербунский р-он, с.Тербуны, ул.Ленина, д.87	Нежилое помещение № 24	48:15:0950137:129	7,8		размещение гостиницы	
18	Российская Федерация, Липецкая обл., Тербунский р-он, с.Тербуны, ул.Ленина, д.87	Нежилое помещение № 16	48:15:0950137:135	21,0		размещение гостиницы	




	д.87												
19	Российская Федерация, Липецкая обл., Тербунский р-он, с.Тербуны, ул.Ленина, д.87	Нежилое помещение № 17	48:15:0950137:133	5,3					размещение гостиницы				
20	Российская Федерация, Липецкая обл., Тербунский р-он, с.Тербуны, ул.Ленина, д.87	Нежилое помещение № 18	48:15:0950137:125	7,3					размещение гостиницы				
21	Российская Федерация, Липецкая обл., Тербунский р-он, с.Тербуны, ул.Ленина, д.87	Нежилое помещение № 19	48:15:0950137:126	26,9					размещение гостиницы				
22	Российская Федерация, Липецкая обл., Тербунский р-он, с.Тербуны, ул.Ленина, д.104а	Нежилое помещение № 5 (подвал, литер: под А)	48:15:0950135:97	99,3					размещение торгового объекта				
23	Российская Федерация, Липецкая обл., Тербунский р-он, с.Тербуны, ул.Ленина, д.104а	Нежилое помещение № 4 (подвал, литер: под А)	48:15:0950135:97	82,8					размещение торгового объекта				
24	Российская Федерация, Липецкая обл., Тербунский р-он, с.Тербуны, ул.Ленина, д.104а	Нежилое помещение № 3 (подвал, литер: под А)	48:15:0950135:97	82,5					размещение торгового объекта				
25	Российская Федерация, Липецкая обл.,	Нежилое помещение № 2	48:15:0950135:97	46,7					размещение торгового объекта				



	Тербунский р-он, с.Тербуны, ул.Ленина, д.104а	(подвал, литер: под А)										
26	Российская Федерация, Липецкая обл., Тербунский р-он, с.Тербуны, ул.Красноармейская, д.4	Часть нежилого помещения № 32	48:15:0950138:5	6,0 из общей площади 42,0					размещение объекта общественного питания (торговли), буфет			
27	Российская Федерация, Липецкая обл., Тербунский р-он, сельское поселение Тербунский сельсовет, с.Тербуны, ул.Октябрьская, земельный участок 87 а	земельный участок	48:15:1110801:15	1000			земли населенных пунктов		объекты придорожного сервиса (размещение магазинов сопутствующей торговли, мастерских, предназначенных для ремонта и обслуживания автомобилей и прочих объектов придорожного сервиса)			
28	Российская Федерация, Липецкая обл., Тербунский р-он, сельское поселение Кургано-Головинский сельсовет	земельный участок	48:15:1110715:78	150000			земли сельскохозяйственного назначения		сельскохозяйственное использование			
29	Российская Федерация, Липецкая обл., Тербунский р-он, сельское поселение Покровский сельсовет	земельный участок	48:15:1110102:567	8500			земли сельскохозяйственного назначения		осуществление крестьянско-фермерским хозяйством его деятельности			
30	Российская Федерация, Липецкая обл., Тербунский р-он, сельское поселение Покровский сельсовет	земельный участок	48:15:1110102:358	676000			земли сельскохозяйственного назначения		для сельскохозяйственного производства			
31	Российская Федерация,	земельный участок	48:15:1110715:196	52300			земли		сельскохозяйственное			


	Липецкая обл., Тербунский муниципальный р-он, сельское поселение Кургано-Головинский сельсовет	земельный участок	48:15:0000000:2664		95000	земли населенных пунктов	использование	
32	Российская Федерация, Липецкая обл., Тербунский муниципальный р-он, сельское поселение Озерский сельсовет, с.Каменка, ул.Елихинская	земельный участок	48:15:1120613:235		1000000	земли сельскохозяйственного назначения	для сельскохозяйственного производства	
33	Российская Федерация, Липецкая обл., Тербунский р-он, сельское поселение Казинский сельсовет	земельный участок	48:15:1120613:9		430000	земли сельскохозяйственного назначения	для сельскохозяйственного производства	
34	Российская Федерация, Липецкая обл., Тербунский р-он, сельское поселение Казинский сельсовет	земельный участок	48:15:1120407:310		412580	земли сельскохозяйственного назначения	осуществление крестьянско-фермерским хозяйством его деятельности (животноводство)	
35	Российская Федерация, Липецкая обл., Тербунский муниципальный р-он, сельское поселение Урицкий сельсовет	земельный участок	48:15:1110801:13		4000	земли населенных пунктов	объекты придорожного сервиса (предоставление гостиничных услуг в качестве придорожного сервиса; размещение	
36	Российская Федерация, Липецкая обл., Тербунский р-он, сельское поселение Тербунский сельсовет,	земельный участок						




	с. Тербуны, ул. Октябрьская, земельный участок 88 а						магазинов сопутствующей торговли, зданий для организации общественного питания в качестве объектов придорожного сервиса; размещение автомобильных моек и прачечных для автомобильных принадлежностей, мастерских, предназначенных для ремонта и обслуживания автомобилей и прочих объектов придорожного сервиса)	
37	Российская Федерация, Липецкая обл., Тербунский р-он, сельское поселение Тербунский сельсовет, с. Тербуны, ул. Октябрьская, земельный участок 90	земельный участок	48:15:0330101:128	7055	земли населенных пунктов	объекты дорожного сервиса		
38	Российская Федерация, Липецкая обл., Тербунский р-он, сельское поселение Казинский сельсовет	земельный участок	48:15:1120611:1	1000000	земли сельскохозяйственного назначения	для сельскохозяйственного использования		
39	Российская Федерация, Липецкая обл., Тербунский муниципальный р-он, сельское поселение Тербунский сельсовет, с. Тербуны, ул. Промышленная, земельный участок 12а	земельный участок	48:15:0950174:89	995	земли населенных пунктов	для размещения объектов торговли		




40	Российская Федерация, Липецкая обл., Тербунский р-он, сельское поселение Тербунский сельсовет, д.Васильевка, ул.Красный Луч, земельный участок 59	земельный участок	48:15:0820203:12	5934	земли населенных пунктов	магазины	
41	Российская Федерация, Липецкая обл., Тербунский р-он, сельское поселение Тербунский сельсовет, с.Тербуны, ул.Октябрьская, д.37 а	земельный участок	48:15:0951304:33	816	земли населенных пунктов	общественная застройка (строительство магазина)	
42	Российская Федерация, Липецкая обл., Тербунский р-он, сельское поселение Большепольянский сельсовет	земельный участок	48:15:1120613:234	105441	земли сельскохозяйственного назначения	для сельскохозяйственного производства	
43	Российская Федерация, Липецкая обл., Тербунский р-он, сельское поселение Большепольянский сельсовет	земельный участок	48:15:1130501:1	226000	земли сельскохозяйственного назначения	для сельскохозяйственного производства	
44	Российская Федерация, Липецкая обл., Тербунский р-он, сельское поселение Большепольянский сельсовет	земельный участок	48:15:1130401:16	505190	земли сельскохозяйственного назначения	для сельскохозяйственного производства	
45	Российская Федерация, Липецкая обл.,	земельный участок	48:15:1130108:4	540000	земли сельскохозяйственного	для сельскохозяйственного производства	




	Тербунский р-он, сельское поселение Озерский сельсовет						назначения		
46	Российская Федерация, Липецкая обл., Тербунский р-он, сельское поселение Озерский сельсовет	земельный участок	48:15:1130102:4	63000		земли сельскохозяйственного назначения	для сельскохозяйственного производства		
47	Российская Федерация, Липецкая обл., Тербунский р-он, сельское поселение Озерский сельсовет	земельный участок	48:15:1121201:13	260000		земли сельскохозяйственного назначения	для сельскохозяйственного производства		
48	Российская Федерация, Липецкая обл., Тербунский р-он, сельское поселение Озерский сельсовет	земельный участок	48:15:1121202:50	2105366		земли сельскохозяйственного назначения	для сельскохозяйственного производства		
49	Российская Федерация, Липецкая обл., Тербунский р-он, сельское поселение Озерский сельсовет	земельный участок	48:15:1120901:28	402000		земли сельскохозяйственного назначения	для сельскохозяйственного производства		
50	Российская Федерация, Липецкая обл., Тербунский р-он, сельское поселение Озерский сельсовет	земельный участок	48:15:1121202:48	562000		земли сельскохозяйственного назначения	для сельскохозяйственного производства		
51	Российская Федерация, Липецкая обл., Тербунский муниципальный р-он, сельское поселение Тербунский сельсовет,	земельный участок	48:15:0330101:9	4060		земли населенных пунктов	объекты дорожного сервиса		



	с. Тербуны, ул. Октябрьская, земельный участок 906	земельный участок	48:15:0950412:181	7728	земли населенных пунктов	склады	
52	Российская Федерация, Липецкая обл., Тербунский муниципальный р-он, сельское поселение Тербунский сельсовет, с. Тербуны, ул. Садовая, земельный участок 2/11	земельный участок	48:15:0950187:68	16387	земли населенных пунктов	для промышленных нужд	
53	Российская Федерация, Липецкая обл., Тербунский р-он, сельское поселение Тербунский сельсовет, с. Тербуны, ул. Дорожная, земельный участок 7в	земельный участок	48:15:0950408:108	7300	земли населенных пунктов	склады	
54	Российская Федерация, Липецкая обл., Тербунский муниципальный р-он, сельское поселение Тербунский сельсовет, с. Тербуны, ул. Советская, земельный участок 2б	земельный участок	48:15:1130401:2	272676	земли сельскохозяйственного назначения	для сельскохозяйственного производства	
55	Местоположение установлено относительно ориентира, расположенного за пределами участка, ориентир село, участок находится примерно в 1400 м по направлению на запад от ориентира, почтовый адрес	земельный участок					




	ориентира: Липецкая обл., Тербунский р-он, сельское поселение Большеполыанский сельсовет, с.Большая Поляна	земельный участок	48:15:1121202:257	360000	земли сельскохозяйственного назначения	для сельскохозяйственного использования	
56	Российская Федерация, Липецкая обл., Тербунский муниципальный р-он, сельское поселение Озерский сельсовет	земельный участок	48:15:1110710:3	177000	земли сельскохозяйственного назначения	для сельскохозяйственного производства	
57	Местоположение установлено относительно ориентира, расположенного за пределами участка, ориентир деревня, в 534 метрах по направлению на северо-восток от ориентира; почтовый адрес ориентира: Российская Федерация, Тербунский муниципальный р-он, сельское поселение Борковский сельсовет, д.Апросимовка	земельный участок	48:15:0000000:2718	110800	земли населенных пунктов	животноводство	
58	Российская Федерация, Липецкая обл., Тербунский муниципальный р-он, сельское поселение Озерский сельсовет, с.Озерки	земельный участок	48:15:0000000:2654	98500	земли населенных пунктов	выращивание зерновых и	
59	Российская Федерация,	земельный участок					



	Липецкая обл., Тербунский муниципальный р-он, сельское поселение Вислополянский сельсовет, с.Вислая Поляна						ПУНКТОВ	ИНЫХ сельскохозяйственных культур	
60	Российская Федерация, Липецкая обл., Тербунский муниципальный р-он, сельское поселение Вислополянский сельсовет	земельный участок	48:15:1130101:2033	103500		земли сельскохозяйственного назначения	выращивание зерновых и иных сельскохозяйственных культур		
61	Российская Федерация, Липецкая обл., Тербунский р-он, сельское поселение Кургано-Головинский сельсовет	земельный участок	48:15:1110715:85	96732		земли сельскохозяйственного назначения	сельскохозяйственное использование		
62	Российская Федерация, Липецкая обл., Тербунский р-он, сельское поселение Тульский (местоположение установлено относительно ориентира, расположенного за пределами участка, ориентир село, участок находится примерно в 3500 м по направлению на юго-запад от ориентира, почтовый адрес ориентира: Липецкая обл.,	земельный участок	48:15:1130107:24	87358		земли сельскохозяйственного назначения	для нужд сельского хозяйства		



	Тербунский р-он, сельское поселение Тульский сельсовет, с. Тульское)	земельный участок	48:15:1130601:57	411000	земли сельскохозяйственного назначения	для сельскохозяйственного производства	
63	Российская Федерация, Липецкая обл., Тербунский муниципальный р-он, сельское поселение Озерский сельсовет (местоположение установлено относительно ориентира, расположенного за пределами участка, ориентир село, участок находится примерно в 3150 м по направлению на северо-восток от ориентира, почтовый адрес ориентира: Липецкая обл., Тербунский р-он, сельское поселение Озерский сельсовет, с. Каменка)						
64							Нестационарный торговый объект (НТО) тип 4(9) (год ввода - 2016)
65							Нестационарный торговый объект (НТО) тип 4(9) (год ввода - 2016)
66							Нестационарный торговый объект (НТО) тип 6(9) (год ввода - 2017)



67

Нестационарный торговый
объект (НТО) тип 6(9)
(год ввода - 2016)

Н.В.Копытина

